






Fotografia n°1 - Vista verso Sud



Fotografia n°2 - Vista verso Ovest



Fotografia n°3 - Vista verso Est



Fotografia n°4 - Vista verso Nord



LEGENDA

n°

Punto di ripresa fotografica

Regione Puglia

Comune di Gallipoli

Provincia di Lecce

Titolo del progetto:

PROGETTO DI RIATTIVAZIONE E COMPLETAMENTO DI CAVE PARZIALMENTE COLTIVATE, COMMERCIALIZZAZIONE DI MATERIALE GIA' CAVATO E GIACENTE NELLE AREE DI PROPRIETA', RIPRISTINO AMBIENTALE DELLE AREE ESTRATTIVE.
IN CATASTO NEL F° 12 part.lla 40/P, 43/P, 69/P.

Elaborato: Rilievo Fotografico

Proponente/Gestore: LA PIETRA Srls
Via Provinciale per Alezio
73014 Gallipoli (Le)

Tav: Tav.11

Scala: 1:1000

Formato: 1380x804

Data: FEBBRAIO 2025

PROGETTO E CONSULENZA AMBIENTALE E PAESAGGISTICA:

MASILLO
GEOCONSULTING
Via Santa Croce,88
72020 S. Maria (BR)
P.IVA 02715620714
Mail: masillogeo@gmail.com

Geol. Giuseppe Masillo

Dr. Arch. Alfredo Masillo

REGIONE DEL GEDON
GIUSEPPE MASILLO
PUGLIA

SEZ. A
ARCHITETTO
ALFREDO MASILLO
PUGLIA

Rev: 00

Data revisione: FEBBRAIO 2025

Descrizione revisione: Prima Emissione

Redatto: MASILLO G. (GEOCONSULTING)

Controllato:

Approvato:

